

Załącznik nr 4 do Regulaminu  
 Opis wskaźników w ramach Działania 3.11 Ochrona  
 bioróżnorodności w ramach Zintegrowanych Inwestycji  
 Terytorialnych Miejskich Obszarów Funkcjonalnych  
 (typ projektu 1-8) Programu Fundusze Europejskie dla  
 Lubelskiego 2021-2027 –niekonkurencyjny sposób wyboru  
 projektów

**Opis wskaźników w ramach Działania 3.11 Ochrona bioróżnorodności w ramach Zintegrowanych Inwestycji Terytorialnych Miejskich Obszarów Funkcjonalnych (typ projektu 1-8) Programu Fundusze Europejskie dla Lubelskiego 2021-2027**

Nazwa wskaźnika	Rodzaj wskaźnika	Definicja wskaźnika	Moment pomiaru
WLWK-PLRO136 - Długość odnowionych szlaków turystycznych	Wskaźnik produktu – obligatoryjny – monitorowany na poziomie FEL 2021- 2027	Wskaźnik mierzy długość odnowionych szlaków turystycznych. Szlak turystyczny to wytyczona w terenie trasa służąca do odbywania wycieczek, oznakowana jednolitymi znakami (symbolami) i wyposażona w urządzenia informacyjne, które zapewniają bezpieczne i spokojne jej przebycie turyście o dowolnym poziomie umiejętności i doświadczenia, o każdej porze roku i w każdych warunkach pogodowych, o ile szczegółowe wymagania nie stanowią inaczej (okresowe zamykanie w przypadku niekorzystnych warunków pogodowych lub ze	W okresie od rozpoczęcia realizacji projektu do ukończenia produktu w ramach projektu, przy czym osiągnięte wartości powinny zostać wykazane najpóźniej we wniosku o płatność końcową.



Fundusze Europejskie  
dla Lubelskiego



Rzeczpospolita  
Polska

Dofinansowane przez  
Unię Europejską



		<p>względów przyrodniczych na terenach chronionych). Rozróżnia się następujące rodzaje szlaków turystycznych: - piesze górskie i nizinne oraz ścieżki spacerowe, przyrodnicze i dydaktyczne, - narciarskie, - rowerowe, - kajakowe, - jeździeckie. Definicja na podstawie: „Instrukcja znakowania szlaków turystycznych PTTK”.</p>	
<p>WLWK-PLRO137 - Długość utworzonych szlaków turystycznych</p>	<p>Wskaźnik produktu – obligatoryjny – monitorowany na poziomie FEL 2021-2027</p>	<p>Wskaźnik mierzy długość utworzonych szlaków turystycznych. Szlak turystyczny to wytyczona w terenie trasa służąca do odbywania wycieczek, oznakowana jednolitymi znakami (symbolami) i wyposażona w urządzenia informacyjne, które zapewniają bezpieczne i spokojne jej przebycie turyście o dowolnym poziomie umiejętności i doświadczenia, o każdej</p>	<p>W okresie od rozpoczęcia realizacji projektu do ukończenia produktu w ramach projektu, przy czym osiągnięte wartości powinny zostać wykazane najpóźniej we wniosku o płatność końcową.</p>



Fundusze Europejskie  
dla Lubelskiego



Rzeczypospolita  
Polska


Dofinansowane przez  
Unię Europejską



		<p>porze roku i w każdych warunkach pogodowych, o ile szczegółowe wymagania nie stanowią inaczej (okresowe zamykanie w przypadku niekorzystnych warunków pogodowych lub ze względów przyrodniczych na terenach chronionych). Rozróżnia się następujące rodzaje szlaków turystycznych: - piesze górskie i nizinne oraz ścieżki spacerowe, przyrodnicze i dydaktyczne, - narciarskie, - rowerowe, - kajakowe, - jeździeckie. Definicja na podstawie: „Instrukcja znakowania szlaków turystycznych PTTK”.</p>	
<p>WLWK-PLRO132 - Liczba obiektów dostosowanych do potrzeb osób z niepełnosprawnościami (EFRR/FST/FS)</p>	<p>Wskaźnik produktu – obligatoryjny</p>	<p>Wskaźnik odnosi się do liczby obiektów w ramach realizowanego projektu, które zaopatrzone w specjalne podjazdy, windy, urządzenia głośnomówiące, bądź inne udogodnienia (tj. usunięcie barier w dostępie, w szczególności barier</p>	<p>W okresie od rozpoczęcia realizacji projektu do ukończenia produktu w ramach projektu, przy czym osiągnięte wartości powinny zostać wykazane najpóźniej we wniosku o płatność końcową.</p>



Fundusze Europejskie  
dla Lubelskiego



Rzeczpospolita  
Polska

Dofinansowane przez  
Unię Europejską



		<p>architektonicznych) ułatwiające dostęp do tych obiektów i poruszanie się po nich osobom z niepełnosprawnościami, w szczególności ruchowymi czy sensorycznymi. Jako obiekty należy rozumieć konstrukcje połączone z gruntem w sposób trwały, wykonane z materiałów budowlanych i elementów składowych, będące wynikiem prac budowlanych (wg. def. PKOB). Należy podać liczbę obiektów, a nie sprzętów, urządzeń itp., w które obiekty zaopatrzone. Jeśli instytucja, zakład itp. składa się z kilku obiektów, należy zliczyć wszystkie, które dostosowano do potrzeb osób z niepełnosprawnościami. Wskaźnik mierzony w momencie rozliczenia wydatku związanego z wyposażeniem obiektów w rozwiązania służące osobom</p>	
--	--	---	--



Fundusze Europejskie  
dla Lubelskiego



Rzeczpospolita  
Polska

Dofinansowane przez  
Unię Europejską



 lubelskie  
Smakuj życie!

		z niepełnosprawnościami w ramach danego projektu.	
WLWK-PLRO194 - Liczba obiektów infrastruktury na cele ukierunkowania ruchu turystycznego albo edukacji przyrodniczej	Wskaźnik produktu - obligatoryjny	Wskaźnik podaje liczbę obiektów infrastruktury na cele ukierunkowania ruchu turystycznego albo edukacji przyrodniczej.	W okresie od rozpoczęcia realizacji projektu do ukończenia produktu w ramach projektu, przy czym osiągnięte wartości powinny zostać wykazane najpóźniej we wniosku o płatność końcową.
WLWK-PLRO199 - Liczba projektów, w których sfinansowano koszty racjonalnych usprawnień dla osób z niepełnosprawnościami (EFRR/FST/FS)	Wskaźnik produktu - obligatoryjny	Racjonalne usprawnienie oznacza konieczne i odpowiednie zmiany oraz dostosowania, nie nakładające nieproporcjonalnego lub nadmiernego obciążenia, rozpatrywane osobno dla każdego konkretnego przypadku, w celu zapewnienia osobom z niepełnosprawnościami możliwości korzystania z wszelkich praw człowieka i podstawowych wolności oraz ich wykonywania na zasadzie równości z innymi osobami. Wskaźnik mierzony w momencie rozliczenia	W okresie od rozpoczęcia realizacji projektu do ukończenia produktu w ramach projektu, przy czym osiągnięte wartości powinny zostać wykazane najpóźniej we wniosku o płatność końcową.



Fundusze Europejskie  
dla Lubelskiego



Rzeczpospolita  
Polska

Dofinansowane przez  
Unię Europejską



		<p>wydatku związanego z racjonalnymi usprawnieniami w ramach danego projektu. Przykłady racjonalnych usprawnień: tłumacz języka migowego, transport niskopodłogowy, dostosowanie infrastruktury (nie tylko budynku, ale też dostosowanie infrastruktury komputerowej np. programy powiększające, mówiące, drukarki materiałów w alfabecie Braille'a), osoby asystujące, odpowiednie dostosowanie wyżywienia. Do wskaźnika powinny zostać wliczone zarówno projekty ogólnodostępne, w których sfinansowano koszty racjonalnych usprawnień, jak i dedykowane (zgodnie z kategoryzacją projektów z Wytocznych w zakresie realizacji zasad równościowych w ramach funduszy unijnych na lata 2021-2027). Na poziomie projektu wskaźnik może przyjmować maksymalną</p>	
--	--	--	--



Fundusze Europejskie  
dla Lubelskiego



Rzeczpospolita  
Polska

Dofinansowane przez  
Unię Europejską



		<p>wartość 1 - co oznacza jeden projekt, w którym sfinansowano koszty racjonalnych usprawnień dla osób z niepełnosprawnościami. Liczba sfinansowanych racjonalnych usprawnień, w ramach projektu, nie ma znaczenia dla wartości wykazywanej we wskaźniku. Definicja na podstawie: Wytyczne w zakresie realizacji zasad równościowych w ramach funduszy unijnych na lata 2021-2027.</p>	
<p>WLWK-PLRO073 - Liczba przeprowadzonych kampanii informacyjno-edukacyjnych kształtujących świadomość ekologiczną</p>	<p>Wskaźnik produktu - obligatoryjny</p>	<p>Wskaźnik mierzy liczbę działań związanych z przekazywaniem wiedzy, informowaniem, edukowaniem i promowaniem w społeczeństwie ekologicznych postaw i zachowań.</p>	<p>W okresie od rozpoczęcia realizacji projektu do ukończenia produktu w ramach projektu, przy czym osiągnięte wartości powinny zostać wykazane najpóźniej we wniosku o płatność końcową.</p>



Fundusze Europejskie  
dla Lubelskiego



Rzeczpospolita  
Polska

Dofinansowane przez  
Unię Europejską



<p>WLWK-PLRO071 - Liczba wspartych form ochrony przyrody</p>	<p>Wskaźnik produktu - obligatoryjny– monitorowany na poziomie FEL 2021- 2027</p>	<p>Wskaźnik mierzy liczbę wspartych form ochrony przyrody, które zostały, zachowane, zabezpieczone, poddane konserwacji, renowacji, restauracji lub wyposażone. Formy ochrony przyrody: 1) parki narodowe; 2) rezerwaty przyrody; 3) parki krajobrazowe; 4) obszary chronionego krajobrazu; 5) obszary Natura 2000; 6) pomniki przyrody; 7) stanowiska dokumentacyjne; 8) użytki ekologiczne; 9) zespoły przyrodniczo- krajobrazowe; 10) ochrona gatunkowa roślin, zwierząt i grzybów.</p>	<p>W okresie od rozpoczęcia realizacji projektu do ukończenia produktu w ramach projektu, przy czym osiągnięte wartości powinny zostać wykazane najpóźniej we wniosku o płatność końcową.</p>
<p>WLWK-RCO074 - Ludność objęta projektami w ramach strategii zintegrowanego rozwoju terytorialnego</p>	<p>Wskaźnik produktu - obligatoryjny– monitorowany na poziomie FEL 2021- 2027</p>	<p>Liczba osób objętych projektami wspieranymi przez fundusze w ramach strategii zintegrowanego rozwoju terytorialnego.</p>	<p>W okresie od rozpoczęcia realizacji projektu do ukończenia produktu w ramach projektu, przy czym osiągnięte wartości powinny zostać wykazane najpóźniej we wniosku o płatność końcową.</p>



Fundusze Europejskie  
dla Lubelskiego



Rzeczpospolita  
Polska

Dofinansowane przez  
Unię Europejską






WLWK-PLRO069 - Powierzchnia obszarów chronionych i cennych przyrodniczo innych niż Natura 2000 objętych działaniami ochronnymi i odtwarzającymi	Wskaźnik produktu - obligatoryjny	Wskaźnik mierzy powierzchnię obszarów chronionych innych niż Natura 2000, na których będą prowadzone działania ochronne i odtwarzające.	W okresie od rozpoczęcia realizacji projektu do ukończenia produktu w ramach projektu, przy czym osiągnięte wartości powinny zostać wykazane najpóźniej we wniosku o płatność końcową.
WLWK-PLRO070 - Powierzchnia siedlisk wspieranych w celu uzyskania lepszego statusu ochrony	Wskaźnik produktu - obligatoryjny	Wskaźnik mierzy powierzchnie terenu na której odtworzono lub utworzono siedlisko przyczyniając się do poprawy stanu ochrony gatunków, siedlisk lub ekosystemów różnorodności biologicznej w ramach realizowanego projektu	W okresie od rozpoczęcia realizacji projektu do ukończenia produktu w ramach projektu, przy czym osiągnięte wartości powinny zostać wykazane najpóźniej we wniosku o płatność końcową.
WLWK-RCO038 - Powierzchnia wspieranych zrekultywowanych gruntów	Wskaźnik produktu - obligatoryjny	Powierzchnia zrekultywowanych gruntów na zanieczyszczonych terenach (takich jak na przykład tereny powojkowe, stare lub nielegalne składowiska odpadów itp.), które są udostępniane do ponownego wykorzystania (takiego jak tereny zielone, lokale socjalne, działalność gospodarcza, kulturalna,	W okresie od rozpoczęcia realizacji projektu do ukończenia produktu w ramach projektu, przy czym osiągnięte wartości powinny zostać wykazane najpóźniej we wniosku o płatność końcową.



Fundusze Europejskie  
dla Lubelskiego



Rzeczpospolita  
Polska

Dofinansowane przez  
Unię Europejską



		<p>sportowa lub społeczna itp.). Interwencje objęte wsparciem powinny być zgodne z zasadą odpowiedzialności za środowisko, określoną w dyrektywie 2004/35 (zob. odniesienia). Definicja zanieczyszczenia ziemi znajduje się w art. 2 ust. 1 lit. c) dyrektywy.</p>	
<p>WLWK-RCO075 - Wspierane strategie zintegrowanego rozwoju terytorialnego</p>	<p>Wskaźnik produktu - obligatoryjny – monitorowany na poziomie FEL 2021-2027</p>	<p>Liczba wkładów w strategię zintegrowanego rozwoju terytorialnego zgłoszonych według każdego celu szczegółowego wnoszonych z funduszy zgodnie z art. 28 lit. a) i c) CPR. Wartości wskaźnika uwzględniają zatem, na poziomie celu szczegółowego, oddzielną liczbę wkładów finansowych w strategię terytorialne. Wskaźnik ten nie obejmuje strategii RLKS, które są liczone w ramach RCO80.</p>	<p>W okresie od rozpoczęcia realizacji projektu do ukończenia produktu w ramach projektu, przy czym osiągnięte wartości powinny zostać wykazane najpóźniej we wniosku o płatność końcową.</p>



Fundusze Europejskie  
dla Lubelskiego



Rzeczpospolita  
Polska

Dofinansowane przez  
Unię Europejską



<p>WLWK-RCO036 - Zielona infrastruktura objęta wsparciem do celów innych niż przystosowanie się do zmian klimatu</p>	<p>Wskaźnik produktu - obligatoryjny – monitorowany na poziomie FEL 2021-2027</p>	<p>Powierzchnia nowo wybudowanej lub znacznie zmodernizowanej zielonej infrastruktury do celów innych niż przystosowanie się do zmian klimatu. Modernizacja odnosi się do znacznych ulepszeń w istniejącej zielonej infrastrukturze kwalifikującej się do wsparcia. Wyklucza się konserwację. Przykłady zielonej infrastruktury obejmują parki o bogatej różnorodności biologicznej, przepuszczalną pokrywę glebową, zielone ściany, zielone dachy, zielone dziedzińce szkolne itp. Wskaźnik ten nie uwzględnia zielonej infrastruktury objętej wsparciem do celów przystosowania się zmian klimatu (objętej wskaźnikiem RCO26) ani inwestycji w sieci Natura 2000 (objętych wskaźnikiem RCO37).</p>	<p>W okresie od rozpoczęcia realizacji projektu do ukończenia produktu w ramach projektu, przy czym osiągnięte wartości powinny zostać wykazane najpóźniej we wniosku o płatność końcową.</p>
--	---	--	---



Fundusze Europejskie dla Lubelskiego



Rzeczpospolita  
Polska

Dofinansowane przez  
Unię Europejską



<p>PROG-FELCO01 - Liczba wspartych obiektów związanych z ochroną przyrody</p>	<p>Wskaźnik produktu – specyficzny – monitorowany na poziomie FEL 2021-2027</p>	<p>Wskaźnik mierzy liczbę wspartych form ochrony przyrody, które zostały, zachowane, zabezpieczone, poddane konserwacji, renowacji, restauracji lub wyposażone. Formy ochrony przyrody: 1) parki narodowe; 2) rezerваты przyrody; 3) parki krajobrazowe; 4) obszary chronionego krajobrazu; 5) obszary Natura 2000; 6) pomniki przyrody; 7) stanowiska dokumentacyjne; 8) użytki ekologiczne; 9) zespoły przyrodniczo-krajobrazowe; 10) ochrona gatunkowa roślin, zwierząt i grzybów.</p>	<p>W okresie od rozpoczęcia realizacji projektu do ukończenia produktu w ramach projektu, przy czym osiągnięte wartości powinny zostać wykazane najpóźniej we wniosku o płatność końcową.</p>
---	---	---	---



Fundusze Europejskie  
dla Lubelskiego



Rzeczpospolita  
Polska


Dofinansowane przez  
Unię Europejską



WLWK-PLRR042 - Liczba gatunków zagrożonych, dla których wykonano działania ochronne	Wskaźnik rezultatu – obligatoryjny – monitorowany na poziomie FEL 2021-2027	Wskaźnik mierzy liczbę gatunków zagrożonych w skali europejskiej lub krajowej, które zostały objęte działaniami ochronnymi. Działania ochronne powinny być zgodne z właściwymi PZO/PO/POG.	W okresie 12 miesięcy od zakończenia okresu realizacji projektu określonego w karcie projektu w CST2021 lub, o ile wynika to ze specyfiki projektu, od ukończenia produktu w ramach projektu.
WLWK-PLRR044 - Liczba inwazyjnych gatunków obcych, wobec których podjęto działania ograniczające ich negatywny wpływ	Wskaźnik rezultatu – obligatoryjny	Wskaźnik mierzy liczbę inwazyjnych gatunków obcych, wobec których podjęto działania ograniczające ich negatywny wpływ.	W okresie 12 miesięcy od zakończenia okresu realizacji projektu określonego w karcie projektu w CST2021 lub, o ile wynika to ze specyfiki projektu, od ukończenia produktu w ramach projektu.
WLWK-PLRR045 - Liczba przedsięwzięć z zakresu ochrony przyrody wspartych w fazie przygotowawczej	Wskaźnik rezultatu – obligatoryjny	Liczba przedsięwzięć z zakresu ochrony przyrody, dla których zapewniono wsparcie w postaci przygotowanych dokumentów planistycznych.	W okresie 12 miesięcy od zakończenia okresu realizacji projektu określonego w karcie projektu w CST2021 lub, o ile wynika to ze specyfiki projektu, od ukończenia produktu w ramach projektu.



Fundusze Europejskie  
dla Lubelskiego



Rzeczpospolita  
Polska

Dofinansowane przez  
Unię Europejską



<p>WLWK-RCR095 - Ludność mająca dostęp do nowej lub udoskonalonej zielonej infrastruktury</p>	<p>Wskaźnik rezultatu – obligatoryjny</p>	<p>Szacunkowa liczba ludności mieszkająca w promieniu 2 km od nowo wybudowanej lub znacznie zmodernizowanej publicznej zielonej infrastruktury na obszarach miejskich wspieranej w ramach projektów (zob. badanie KE 2012 The Multifunctionality of Green Infrastructure [Wielofunkcyjność zielonej infrastruktury], Komisja Europejska, DG ds. Środowiska, szczegółowe badanie, marzec 2012 r.).</p>	<p>W okresie 12 miesięcy od zakończenia okresu realizacji projektu określonego w karcie projektu w CST2021 lub, o ile wynika to ze specyfiki projektu, od ukończenia produktu w ramach projektu.</p>
<p>WLWK-RCR050 - Ludność odnosząca korzyści ze środków na rzecz jakości powietrza</p>	<p>Wskaźnik rezultatu – obligatoryjny – monitorowany na poziomie FEL 2021-2027</p>	<p>Ludność mieszkająca lub pracująca na obszarach poddanych działaniu, na których jakość powietrza uległa poprawie. Środki na rzecz poprawy jakości powietrza mogą obejmować na przykład zieloną infrastrukturę, czystszy transport publiczny, przekierowanie ruchu itp. Pomiary jakości powietrza należy przeprowadzać przez</p>	<p>W okresie 12 miesięcy od zakończenia okresu realizacji projektu określonego w karcie projektu w CST2021 lub, o ile wynika to ze specyfiki projektu, od ukończenia produktu w ramach projektu.</p>



Fundusze Europejskie  
dla Lubelskiego



Rzeczpospolita  
Polska

Dofinansowane przez  
Unię Europejską



		<p>okres jednego roku. Liczbę ludności można oszacować ex post na podstawie, na przykład, map jakości powietrza. Poprawę jakości powietrza należy interpretować zgodnie z postanowieniami dyrektywy 2008/50/WE (Dyrektywa 2008/50/WE Parlamentu Europejskiego i Rady w sprawie jakości powietrza i czystsze powietrze dla Europy) oraz dokumentować w oparciu o systemy i stacje monitorowania jakości powietrza.</p>	
--	--	---	--



Fundusze Europejskie  
dla Lubelskiego



Rzeczpospolita  
Polska

Dofinansowane przez  
Unię Europejską

